

















ประกาศองค์การบริหารส่วนตำบลคูริง  
เรื่อง การออกสำรวจข้อมูลภาคสนามตามโครงการจัดทำแผนที่ภาษี  
และทะเบียนทรัพย์สินขององค์การบริหารส่วนตำบลคูริง

ตามที่ องค์การบริหารส่วนตำบลคูริง อำเภอท่าแพะ จังหวัดชุมพร ได้จัดทำโครงการแผนที่  
ภาษีและทะเบียนทรัพย์สิน ซึ่งขณะนี้ได้ดำเนินการในขั้นตอนการเดินสำรวจข้อมูลภาคสนาม โดยจ้างเหมา  
จัดทำแผนที่ภาษีและทะเบียนทรัพย์สิน ซึ่งจะดำเนินการสำรวจพื้นที่ที่อยู่ในความรับผิดชอบขององค์การบริหาร  
ส่วนตำบลคูริง เพื่อเป็นการเก็บรวบรวมรายละเอียด และลักษณะการใช้ประโยชน์เกี่ยวกับที่ดิน โรงเรือน หรือ  
สิ่งปลูกสร้าง ป้าย และการประกอบกิจการค้า เพื่อนำไปใช้เป็นข้อมูลในการจัดทำแผนที่ภาษีและทะเบียน  
ทรัพย์สินในเขตองค์การบริหารส่วนตำบลคูริง โดยจะมีเจ้าหน้าที่ตามโครงการฯ ลงพื้นที่สำรวจภาคสนาม  
ทั้งหมด ๘ ท่าน (โดยทั้ง ๘ ท่าน จะต้องมีการประจำตัวพนักงานสำรวจข้อมูลภาคสนาม ตามตัวอย่างบัตร  
ประจำตัวฯ) ดังนี้

ลำดับที่	ชื่อ - สกุล	ตัวอย่างบัตรประจำตัวพนักงานสำรวจ ตามพระราชบัญญัติภาษีที่ดินและสิ่งปลูกสร้าง พ.ศ. ๒๕๖๒
๑	นายสุริยะ สัตถาภรณ์	 <p>นายสุริยะ สัตถาภรณ์ ผู้ได้รับมอบหมายให้เป็นผู้สำรวจข้อมูลภาคสนาม การจัดทำแผนที่ภาษีและทะเบียนทรัพย์สินของ องค์การบริหารส่วนตำบลคูริง</p> <p> (นายอำนาจ อินทนา) นายกองค์การบริหารส่วนตำบลคูริง ผู้ออกบัตร เลขที่ ๑/๒๕๖๖ วันที่ออกบัตร ๑๗ ก.ค. ๖๖ บัตรหมดอายุ ๒๐ ส.ค. ๖๖</p>

ลำดับที่	ชื่อ - สกุล	ตัวอย่างบัตรประจำตัวพนักงานสำรวจ ตามพระราชบัญญัติภาษีที่ดินและสิ่งปลูกสร้าง พ.ศ. ๒๕๖๒
๒	นายพรชัย ไชยแก้ว	 <p>นายพรชัย ไชยแก้ว ผู้ได้รับมอบหมายให้เป็นผู้สำรวจข้อมูลภาคสนาม การจัดทำแผนที่ภาษีและทะเบียนทรัพย์สินของ องค์การบริหารส่วนตำบลคูริง</p>  <p>(นายอำนาจ อินทนา) นายกองค์การบริหารส่วนตำบลคูริง ผู้ออกบัตร เลขที่ ๒/๒๕๖๖ วันที่ออกบัตร ๑๗ ก.ค. ๖๖ บัตรหมดอายุ ๒๐ ส.ค. ๖๖</p>
๓	นายวิเวก ทองแก้ว	 <p>นายวิเวก ทองแก้ว ผู้ได้รับมอบหมายให้เป็นผู้สำรวจข้อมูลภาคสนาม การจัดทำแผนที่ภาษีและทะเบียนทรัพย์สินของ องค์การบริหารส่วนตำบลคูริง</p>  <p>(นายอำนาจ อินทนา) นายกองค์การบริหารส่วนตำบลคูริง ผู้ออกบัตร เลขที่ ๓/๒๕๖๖ วันที่ออกบัตร ๑๗ ก.ค. ๖๖ บัตรหมดอายุ ๒๐ ส.ค. ๖๖</p>

ลำดับที่	ชื่อ - สกุล	ตัวอย่างบัตรประจำตัวพนักงานสำรวจ ตามพระราชบัญญัติภาษีที่ดินและสิ่งปลูกสร้าง พ.ศ. ๒๕๖๒
๔	นายพงษ์ภัทร ด้วงหมุ่น	 <p>นายพงษ์ภัทร ด้วงหมุ่น ผู้ได้รับมอบหมายให้เป็นผู้สำรวจข้อมูลภาคสนาม การจัดทำแผนที่ภาษีและทะเบียนทรัพย์สินของ องค์การบริหารส่วนตำบลคูริง</p>  <p>(นายอำนาจ อินทนา) นายกองค์การบริหารส่วนตำบลคูริง ผู้ออกบัตร เลขที่ ๔/๒๕๖๖ วันที่ออกบัตร ๑๗ ก.ค. ๖๖ บัตรหมดอายุ ๒๐ ส.ค. ๖๖</p>
๕	นายกานนท์ อนุสา	 <p>นายกานนท์ อนุสา ผู้ได้รับมอบหมายให้เป็นผู้สำรวจข้อมูลภาคสนาม การจัดทำแผนที่ภาษีและทะเบียนทรัพย์สินของ องค์การบริหารส่วนตำบลคูริง</p>  <p>(นายอำนาจ อินทนา) นายกองค์การบริหารส่วนตำบลคูริง ผู้ออกบัตร เลขที่ ๕/๒๕๖๖ วันที่ออกบัตร ๑๗ ก.ค. ๖๖ บัตรหมดอายุ ๒๐ ส.ค. ๖๖</p>

ลำดับที่	ชื่อ - สกุล	ตัวอย่างบัตรประจำตัวพนักงานสำรวจ ตามพระราชบัญญัติภาษีที่ดินและสิ่งปลูกสร้าง พ.ศ. ๒๕๖๒
๖	นายนิพนธ์ ผ่าพลู	 <p>นายนิพนธ์ ผ่าพลู ผู้ได้รับมอบหมายให้เป็นผู้สำรวจข้อมูลภาคสนาม การจัดทำแผนที่ภาษีและทะเบียนทรัพย์สินของ องค์การบริหารส่วนตำบลคูริง</p>  <p>(นายอำนาจ อินทนา) นายกองค์การบริหารส่วนตำบลคูริง ผู้ออกบัตร เลขที่ ๖/๒๕๖๖ วันที่ออกบัตร ๑๗ ก.ค. ๖๖ บัตรหมดอายุ ๒๐ ส.ค. ๖๖</p>
๗	นายอิษนน ว่องวายุภัทร	 <p>นายอิษนน ว่องวายุภัทร ผู้ได้รับมอบหมายให้เป็นผู้สำรวจข้อมูลภาคสนาม การจัดทำแผนที่ภาษีและทะเบียนทรัพย์สินของ องค์การบริหารส่วนตำบลคูริง</p>  <p>(นายอำนาจ อินทนา) นายกองค์การบริหารส่วนตำบลคูริง ผู้ออกบัตร เลขที่ ๗/๒๕๖๖ วันที่ออกบัตร ๑๗ ก.ค. ๖๖ บัตรหมดอายุ ๒๐ ส.ค. ๖๖</p>

ลำดับที่	ชื่อ - สกุล	ตัวอย่างบัตรประจำตัวพนักงานสำรวจ ตามพระราชบัญญัติภาษีที่ดินและสิ่งปลูกสร้าง พ.ศ. ๒๕๖๒
๘	นายฉลองราชย์ วาซัน	 <p>นายฉลองราชย์ วาซัน ผู้ได้รับมอบหมายให้เป็นผู้สำรวจข้อมูลภาคสนาม การจัดทำแผนที่ภาษีและทะเบียนทรัพย์สินของ องค์การบริหารส่วนตำบลคูริง</p>  <p>(นายอำนาจ อินทนา) นายกองค์การบริหารส่วนตำบลคูริง ผู้ออกบัตร เลขที่ ๘/๒๕๖๖ วันที่ออกบัตร ๑๗ ก.ค. ๖๖ บัตรหมดอายุ ๒๐ ส.ค. ๖๖</p>

ประกาศ ณ วันที่ ๑๓ เดือน กรกฎาคม พ.ศ. ๒๕๖๖

ลงชื่อ



(นายปรีชา มุอำหมัด)

รองนายกองค์การบริหารส่วนตำบล รักษาราชการแทน  
นายกองค์การบริหารส่วนตำบลคูริง